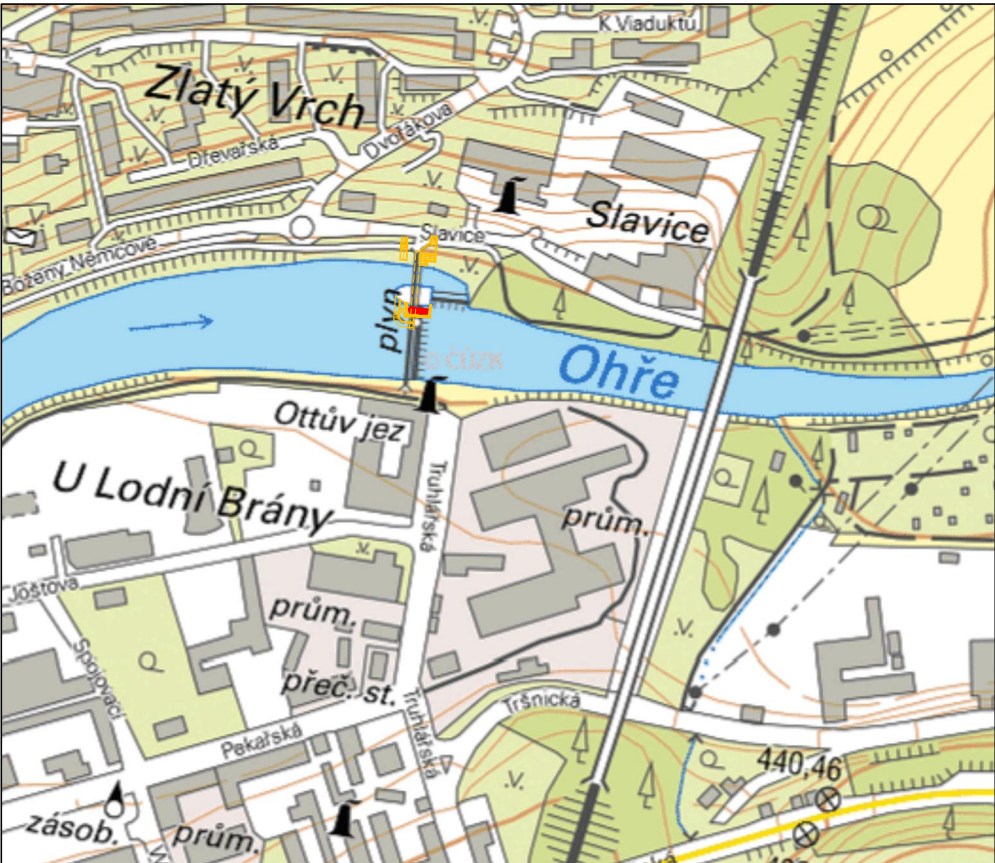


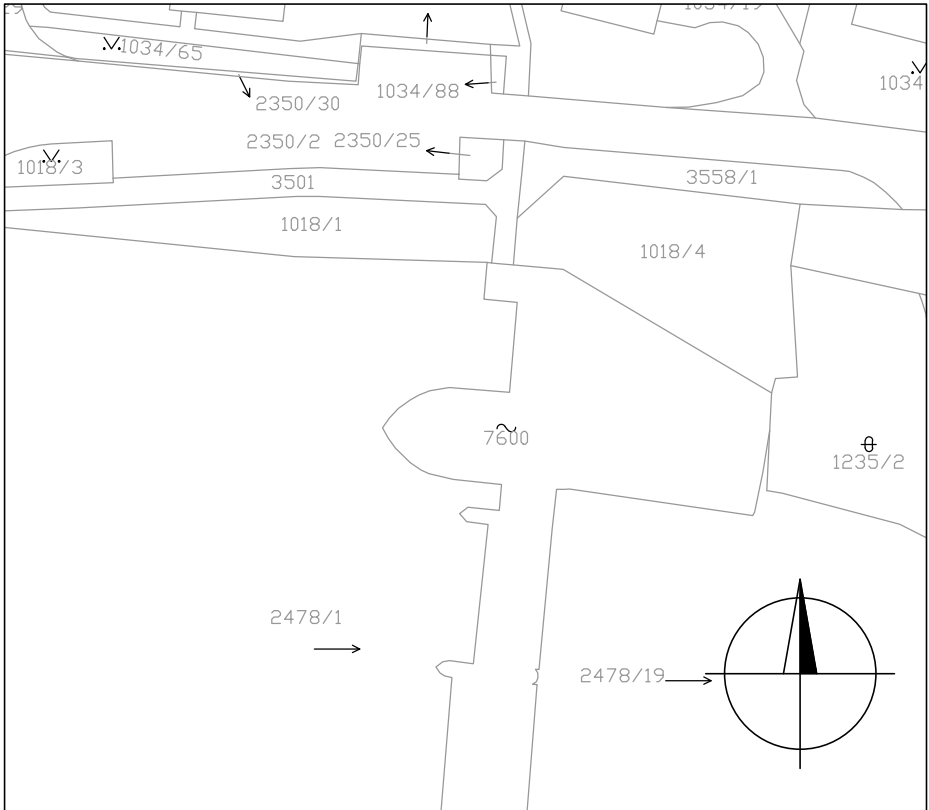
SITUACE
M 1:5000



SITUACE V KATASTRÁLNÍ MAPĚ
M 1:1000



KATASTRÁLNÍ MAPA
M 1:1000



LEGENDA:


Přístup na staveniště		Oplocení	
Provizorní sjezd		Přístup po lávce	
Obvod staveniště		Objekt stavby	
Vyhrazené plochy pro mezideponie materiálu a stavebního odpadu		Katastrální hranice	
Vyhrazené plochy pro zařízení staveniště			

SO01: Sanace pilíře SO02: Zajištění přístupu na stavbu

SOUŘADNÝ SYSTÉM: S - JTSK

VÝŠKOVÝ SYSTÉM: B.p.v.

Výpis a provizorní zábor pozemků						
parc. č.	k.ú.	výměra	zp. využití	druh poz.	ochrana	majitel
7600	Cheb (650919)	1103,55	vodní dílo: jez	zastavěná plocha, nádvoří	-	ČR, právo hospodařit: Povodí Ohře, státní podnik Bezručova 4219, 430 03 Chomutov
2478/1		788,54	koryto vodního toku přirozené nebo upravené	vodní plocha	-	
2478/19		75,06	koryto vodního toku přirozené nebo upravené	vodní plocha	-	
1018/4		491,51	jiná plocha	ostatní plocha	-	Město Cheb, náměstí Krále Jiřího z Poděbrad 1/14, 350 02 Cheb
3558/1		63,04	ostatní komunikace	ostatní plocha	-	
3501		49,06	ostatní komunikace	ostatní plocha	-	
1018/1		145,0	jiná plocha	ostatní plocha	-	
2350/2		65,0	jiná plocha	ostatní plocha	-	

VYPRACOVAL ING. T. KLEMŠA	KRESLIL ING. T. KLEMŠA	ZODP. PROJEKTANT ING. T. KLEMŠA	KONTROLOVAL ING. D. RICHTR	<div> VODNÍ DÍLA - TBD</div> <div>VODNÍ DÍLA - TBD a.s. Hybérská 40, 110 00 Praha 1 Tel.: 221408111* Fax: 224212803 www.vdtbd.cz</div>	
INVESTOR Povodí Ohře, státní podnik, Bezručova 4219, 430 03 Chomutov					
MÍSTO STAVBY Cheb, řeka Ohře ř.km 241,672 (dle MŘ)					
AKCE Ottův jez - PB pilíř šterkové propusti				PROJEKT Č. P 2984 / 20	ARCHIVNÍ Č. 2020 / 118
				DATUM 01 / 2021	STUPEŇ DSP, DPS
				FORMÁT 2 x A4	
OBSAH C.1 SITUAČNÍ VÝKRES ŠIRŠÍCH VZTAHŮ				MĚŘÍTKO 1:5000 1:1000	ČÍSLO PŘÍLOHY C.1